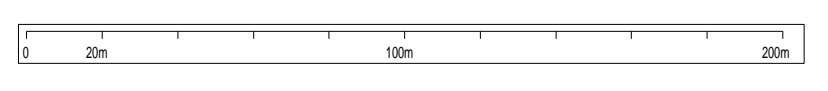



BT	-----	Aérien
	-----	Torsadé
	-----	Sous-Terrain
BT ABAN	-----	Aérien
	-----	Torsadé
	-----	Sous-Terrain
BT BRCHT	-----	Aérien
HTA	-----	Aérien
	-----	Torsadé
	-----	Sous-Terrain
HTA ABAN	-----	Aérien
	-----	Torsadé
	-----	Sous-Terrain
Armoire HTA	◇	Poteau
Jonction	•	remontée Aéro
Extrémité	•	Jonction
		Etoilement
Infos Compl.		Postes HTA
Con. Aér.	▽	Client HTA
Chgt. Sec.	▽	Prod.
Jonction	▽	Client HTA
Chgt. Sec.	▽	Prod. DP
Postes HTA/BT		Client HTA
Distribution	○	Producteur
Publique	○	Répartition
DP	○	Prod. HTA/HTA
Client HTA	○	Source

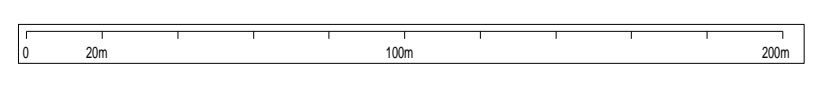
Source : DGFPIGN - Cadastre - Droits réservés
 Cantonum - Copyright IGN 1994
 Edition graphique des réseaux propriété EDF.
 Elle ne peut être ni reproduite ni communiquée à des tiers, ni utilisée à des fins commerciales sans autorisation spécifique.
 Le positionnement des ouvrages et des réseaux est fourni à titre indicatif.

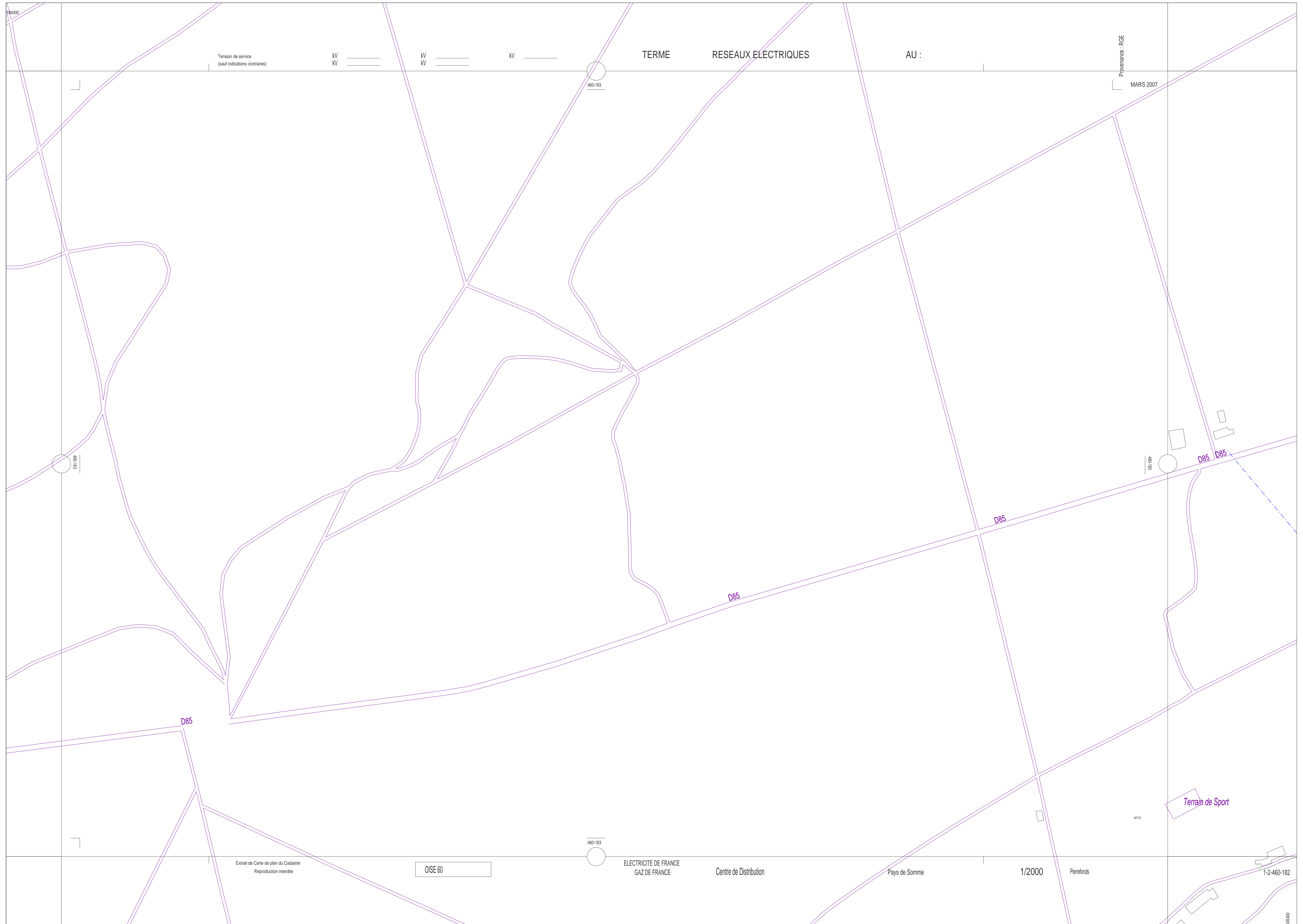




BT	—	Aérien
	- - -	Torsadé
	- - -	Sous-Terrain
BT ABAN	—	Aérien
	- - -	Torsadé
	- - -	Sous-Terrain
BT BRCHT	—	Aérien
HTA	—	Aérien
	- - -	Torsadé
	- - -	Sous-Terrain
HTA ABAN	—	Aérien
	- - -	Torsadé
	- - -	Sous-Terrain
Armoire HTA	◇	Poteau remontrée Aéro
Jonction Extrémite	•	Jonction Etoilement
Infos Compl.		Postes HTA
Con. Aér.	▽	Cient HTA
Chgt. Sec.	▽	Prod. Client HTA
Jonction Chgt. Sec.	▽	Prod. DP Client HTA
Postes HTA/BT		Producteur
Distribution Publique DP Client HTA	○	Répartition
	□	Prod. HTA/HTA
	○	Source

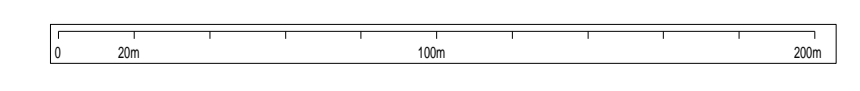
Source : DGFPIGN - Cadastre - Droits réservés
 Cantonum - Copyright IGN 1994
 Edition graphique des réseaux propriété EDF.
 Elle ne peut être ni reproduite ni communiquée à des tiers, ni utilisée à des fins commerciales sans autorisation spécifique.
 Le positionnement des ouvrages et des réseaux est fourni à titre indicatif.

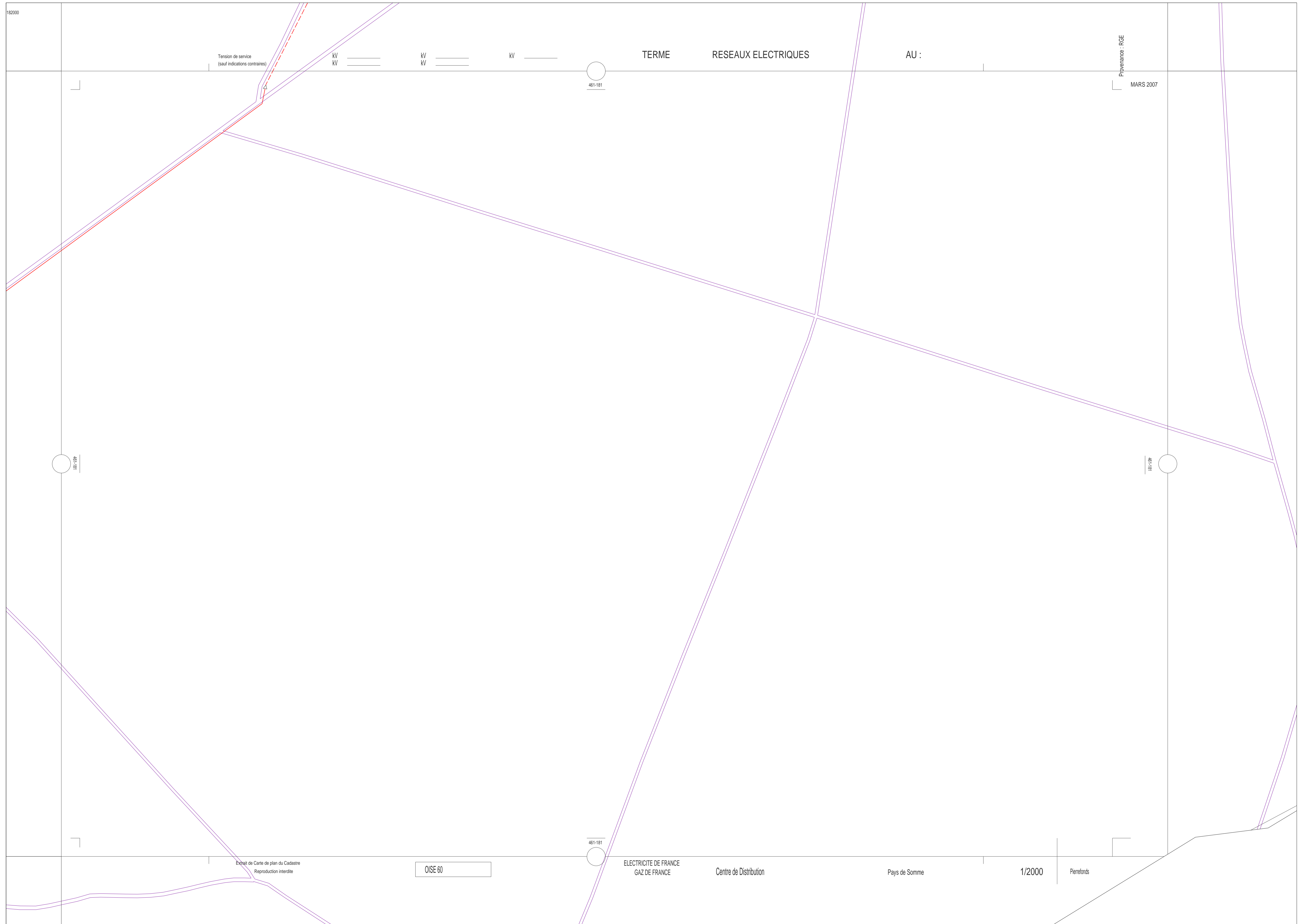




BT	-----	Aérien
	-----	Torsadé
	-----	Sous-Terrain
BT ABAN	-----	Aérien
	-----	Torsadé
	-----	Sous-Terrain
BT BRCHT	-----	Aérien
HTA	-----	Aérien
	-----	Torsadé
	-----	Sous-Terrain
HTA ABAN	-----	Aérien
	-----	Torsadé
	-----	Sous-Terrain
Armoire HTA	◇	Poteau
Jonction	•	remontée Aéro
Extrémité	◦	Jonction
		Etoilement
Infos Compl.		Postes HTA
Con. Aér.	▽	Cient HTA
Chgt. Sec.	▽	Prod.
Jonction	▽	Cient HTA
Chgt. Sec.	▽	Prod. DP
		Cient HTA
Postes HTA/BT		Producteur
Distribution	○	Répartition
Publique	○	Prod. HTA/HTA
DP	○	Source
Cient HTA	○	

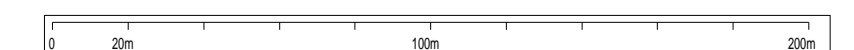
Source : DGFPIGN - Cadastre - Droits réservés
 Cantonum - Copyright IGN 1994
 Edition graphique des réseaux propriété EDF.
 Elle ne peut être ni reproduite ni communiquée à des tiers, ni utilisée à des fins commerciales sans autorisation spécifique.
 Le positionnement des ouvrages et des réseaux est fourni à titre indicatif.

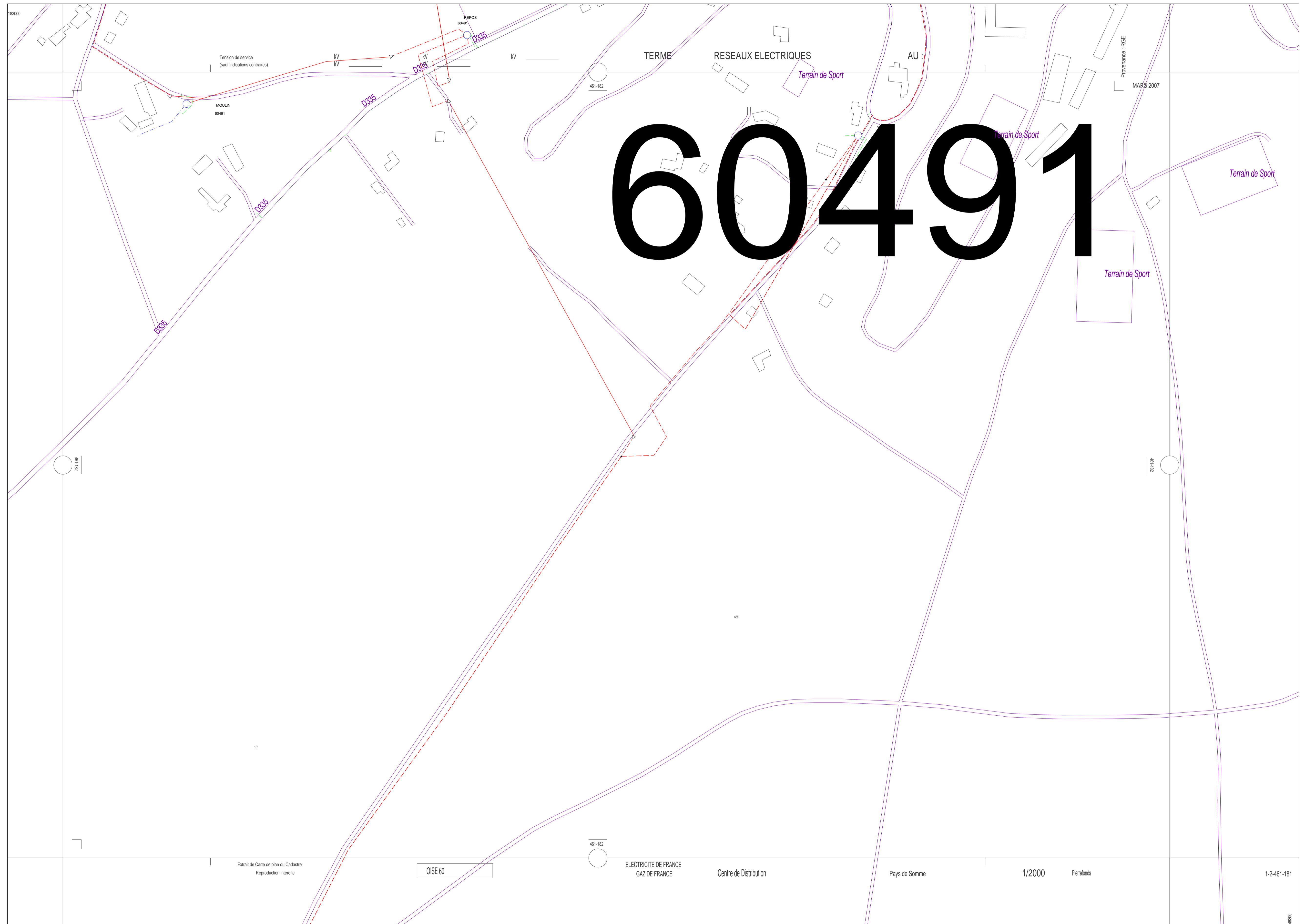




BT	Aérien Torsadé Sous-Terrain
BT ABAN	Aérien Torsadé Sous-Terrain
BT BRCHT	Aérien Torsadé Sous-Terrain
HTA	Aérien Torsadé Sous-Terrain
HTA ABAN	Aérien Torsadé Sous-Terrain
Armoire HTA	Poteau remontrée Aéro
Jonction Extrémité	Jonction Etoilement
Infos Compl.	Postes HTA
Con. Aér.	Cient HTA
Chgt. Sec.	Prod. Client HTA
Jonction Chgt. Sec.	Prod. DP Client HTA
Postes HTA/BT	Producteur
Distribution Publique DP Client HTA	Répartition Prod. HTA/HTA
	Source

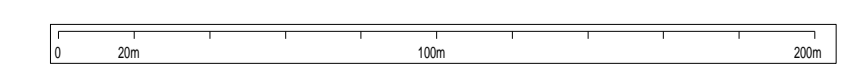
Source : DGFPIGN - Cadastre - Droits réservés
 Cantonum - Copyright IGN 1994
 Edition graphique des réseaux propriété EDF.
 Elle ne peut être ni reproduite ni communiquée à des tiers, ni utilisée à des fins commerciales sans autorisation spécifique.
 Le positionnement des ouvrages et des réseaux est fourni à titre indicatif.

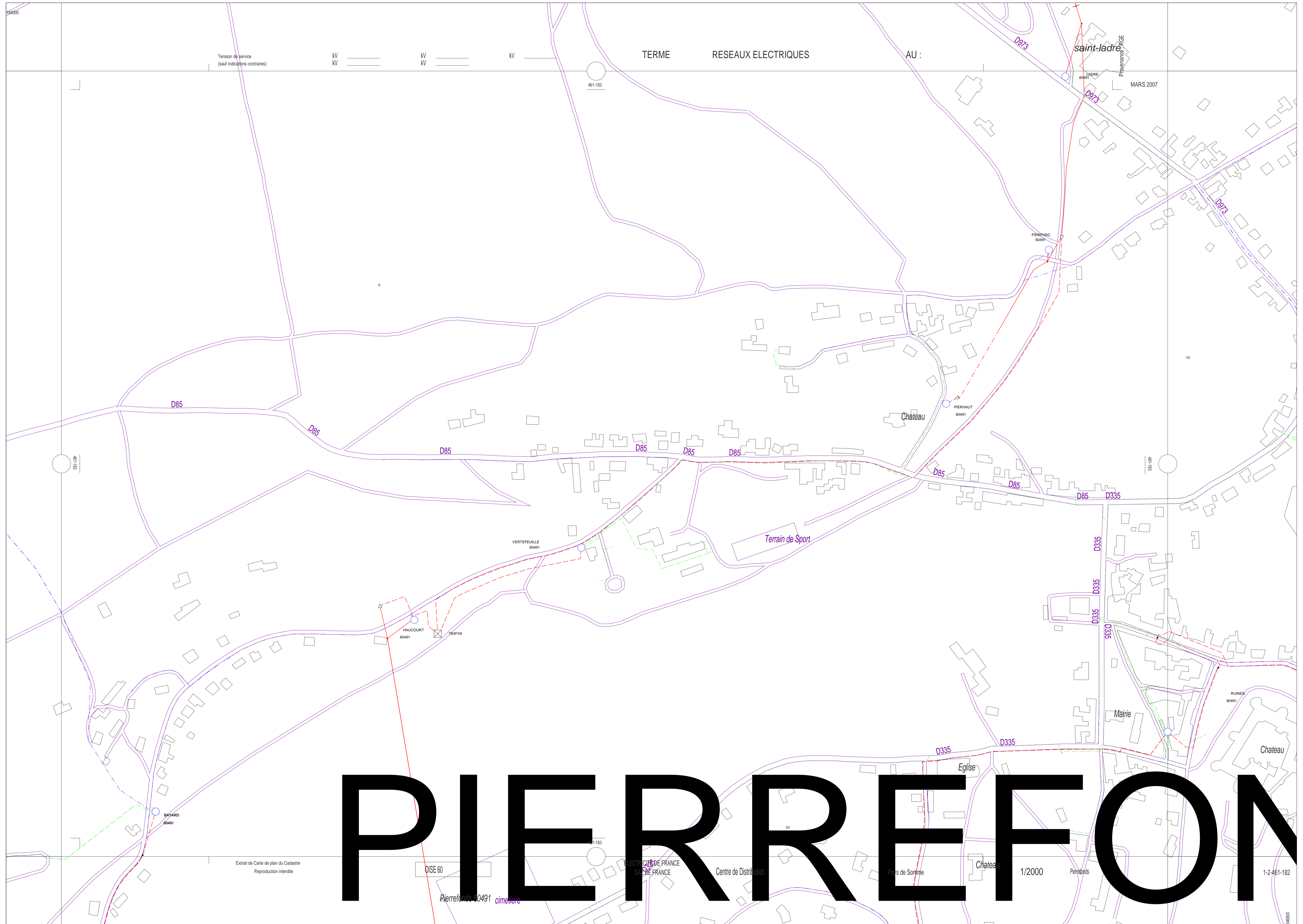




BT	— Aérien - - - - - Torsadé - - - - - Sous-Terrain		
BT ABAN	— Aérien - - - - - Torsadé - - - - - Sous-Terrain		
BT BRCHT	— Aérien - - - - - Torsadé - - - - - Sous-Terrain		
HTA	— Aérien - - - - - Torsadé - - - - - Sous-Terrain		
HTA ABAN	— Aérien - - - - - Torsadé - - - - - Sous-Terrain		
Armoire HTA	◊	Poteau remontrée Aéro	△
Jonction Extrémité	•	Jonction Etoilement	◦
Infos Compl.		Postes HTA	
Con. Aér.	▽	Cient HTA	□
Chgt. Sec.	▽	Prod.	⊠
Jonction	▽	Cient HTA	⊠
Chgt. Sec.	▽	Prod. DP	⊠
Postes HTA/BT		Cient HTA	⊠
Distribution Publique DP	○	Producteur	△
Cient HTA	□	Répartition	⊠
		Prod. HTA/HTA	⊠
		Source	⊠

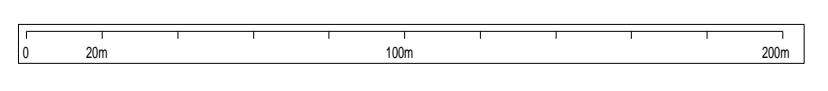
Source : DGFPIGN - Cadastre - Droits réservés
 Cantonum - Copyright IGN 1994
 Edition graphique des réseaux propriété EDF.
 Elle ne peut être ni reproduite ni communiquée à des tiers, ni utilisée à des fins commerciales sans autorisation spécifique.
 Le positionnement des ouvrages et des réseaux est fourni à titre indicatif.





BT	-----	Aérien
BT ABAN	-----	Torsade
BT BRCHT	-----	Sous-Terrain
HTA	-----	Aérien
HTA ABAN	-----	Torsade
	-----	Sous-Terrain
Armoire HTA	◇	Poteau
Jonction Extrémite	•	remontée Aéro
	•	Jonction
	•	Etoilement
Infos Compl.		Postes HTA
Con. Aér.	▽	Client HTA
Chgt. Sec.	▽	Prod. Client HTA
Jonction Chgt. Sec.	▽	Prod. DP Client HTA
Postes HTA/BT		Producteur
Distribution Publique DP	○	Répartition
Client HTA	□	Prod. HTA/HTA
	○	Source

Source : DGFPIGN - Cadastre - Droits réservés
 Cantonum - Copyright IGN 1994
 Edition graphique des réseaux propriété EDF.
 Elle ne peut être ni reproduite ni communiquée à des tiers, ni utilisée à des fins commerciales sans autorisation spécifique.
 Le positionnement des ouvrages et des réseaux est fourni à titre indicatif.





BT	—	Aérien
	- - -	Torsadé
	- - -	Sous-Terrain
BT ABAN	—	Aérien
	- - -	Torsadé
	- - -	Sous-Terrain
BT BRCHT	—	Aérien
HTA	—	Aérien
	- - -	Torsadé
	- - -	Sous-Terrain
HTA ABAN	—	Aérien
	- - -	Torsadé
	- - -	Sous-Terrain
Armoire HTA	◇	Poteau remontrée Aéro
Jonction Extrême	•	Jonction Etollement
Infos Compl.		Postes HTA
Con. Aér.	▽	Cient HTA
Chgt. Sec.	▽	Prod. Client HTA
Jonction Chgt. Sec.	▽	Prod. DP Client HTA
Postes HTA/BT		Producteur
Distribution Publique DP	○	Répartition
Client HTA	□	Prod. HTA/HTA
	○	Source



BT	-----	Aérien
	-----	Torsadé
	-----	Sous-Terrain
BT ABAN	-----	Aérien
	-----	Torsadé
	-----	Sous-Terrain
BT BRCHT	-----	Aérien
HTA	-----	Aérien
	-----	Torsadé
	-----	Sous-Terrain
HTA ABAN	-----	Aérien
	-----	Torsadé
	-----	Sous-Terrain
Armoire HTA	◇◇	Poteau remontrée Aéro
Jonction Extrémité	•	Jonction Etallement
Infos Compl.		Postes HTA
Con. Aér.	▽	Cient HTA
Chgt Sec.	▽	Prod. Client HTA
Jonction Chgt Sec.	▽	Prod. DP Client HTA
Postes HTA/BT		Producteur
Distribution Publique DP Client HTA	○	Répartition
	□	Prod. HTA/HTA
	○	Source

Extrait de Carte de plan du Cadastre
Reproduction interdite

QISE 60

461185

ELECTRICITE DE FRANCE
GAZ DE FRANCE

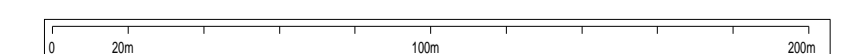
Centre de Distribution

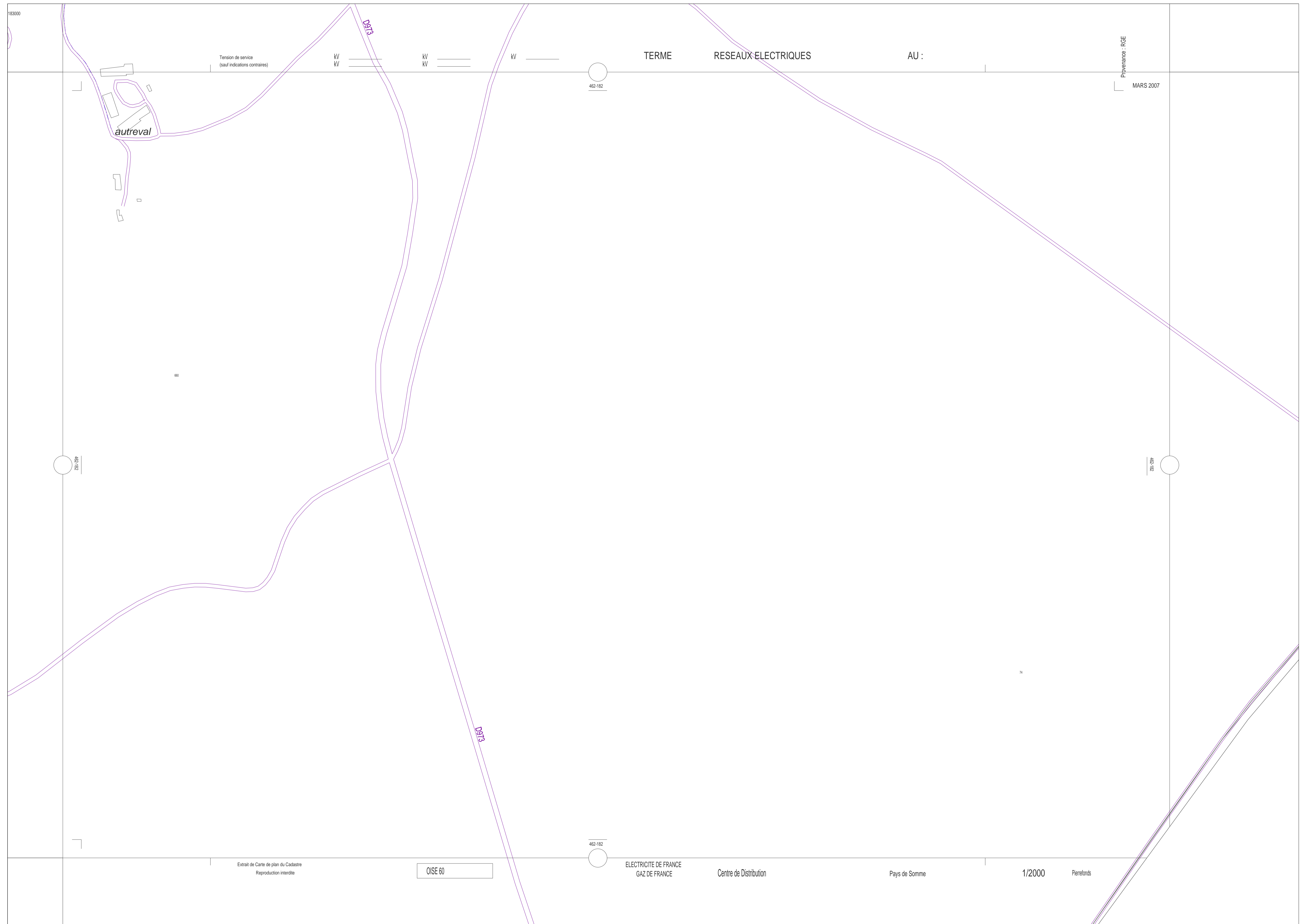
Pays de Somme

1/2000

Pierrefonds

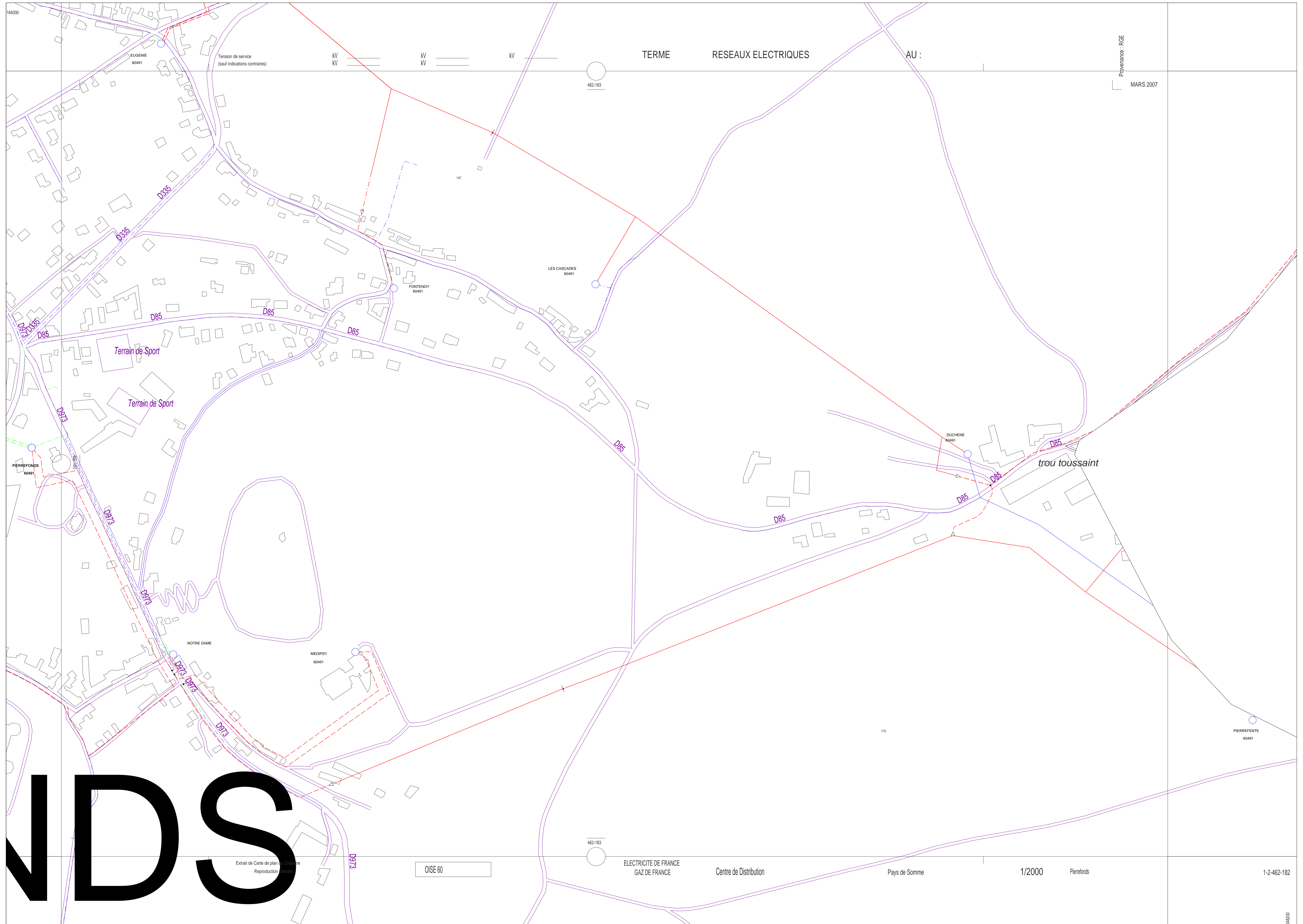
1-2-461-184





BT	-----	Aérien
	-----	Torsadé
	-----	Sous-Terrain
BT ABAN	-----	Aérien
	-----	Torsadé
	-----	Sous-Terrain
BT BRCHT	-----	Aérien
HTA	-----	Aérien
	-----	Torsadé
	-----	Sous-Terrain
HTA ABAN	-----	Aérien
	-----	Torsadé
	-----	Sous-Terrain
Armoire HTA	◇◇	Poteau remontrée Aéro
Jonction Extrémité	•	Jonction Etoilement
Infos Compl.		Postes HTA
Con. Aér.	▽	Cient HTA
Chgt. Sec.	▽	Prod. Client HTA
Jonction Chgt. Sec.	▽	Prod. DP Client HTA
Postes HTA/BT		Producteur
Distribution Publique DP	○	Répartition
Client HTA	□	Prod. HTA/HTA
		Source

Source : DGFPIGN - Cadastre - Droits réservés
 Cantonum - Copyright IGN 1994
 Edition graphique des réseaux propriété EDF.
 Elle ne peut être ni reproduite ni communiquée à des tiers, ni utilisée à des fins commerciales sans autorisation spécifique.
 Le positionnement des ouvrages et des réseaux est fourni à titre indicatif.



BT

- Aérien
- Torsadé
- Sous-Terrain

BT ABAN

- Aérien
- Torsadé
- Sous-Terrain

BT BRCHT

- Aérien
- Torsadé
- Sous-Terrain

HTA

- Aérien
- Torsadé
- Sous-Terrain

HTA ABAN

- Aérien
- Torsadé
- Sous-Terrain

Armoire HTA

- Armoire HTA
- Jonction Extrême

Infos Compl.

- Con. Aér.
- Chgt. Sec.
- Jonction
- Chgt. Sec.

Postes HTA

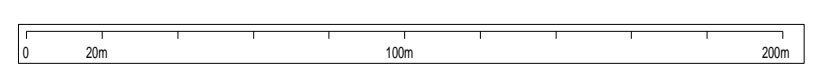
- Client HTA
- Prod. Client HTA
- Prod. DP Client HTA
- Producteur

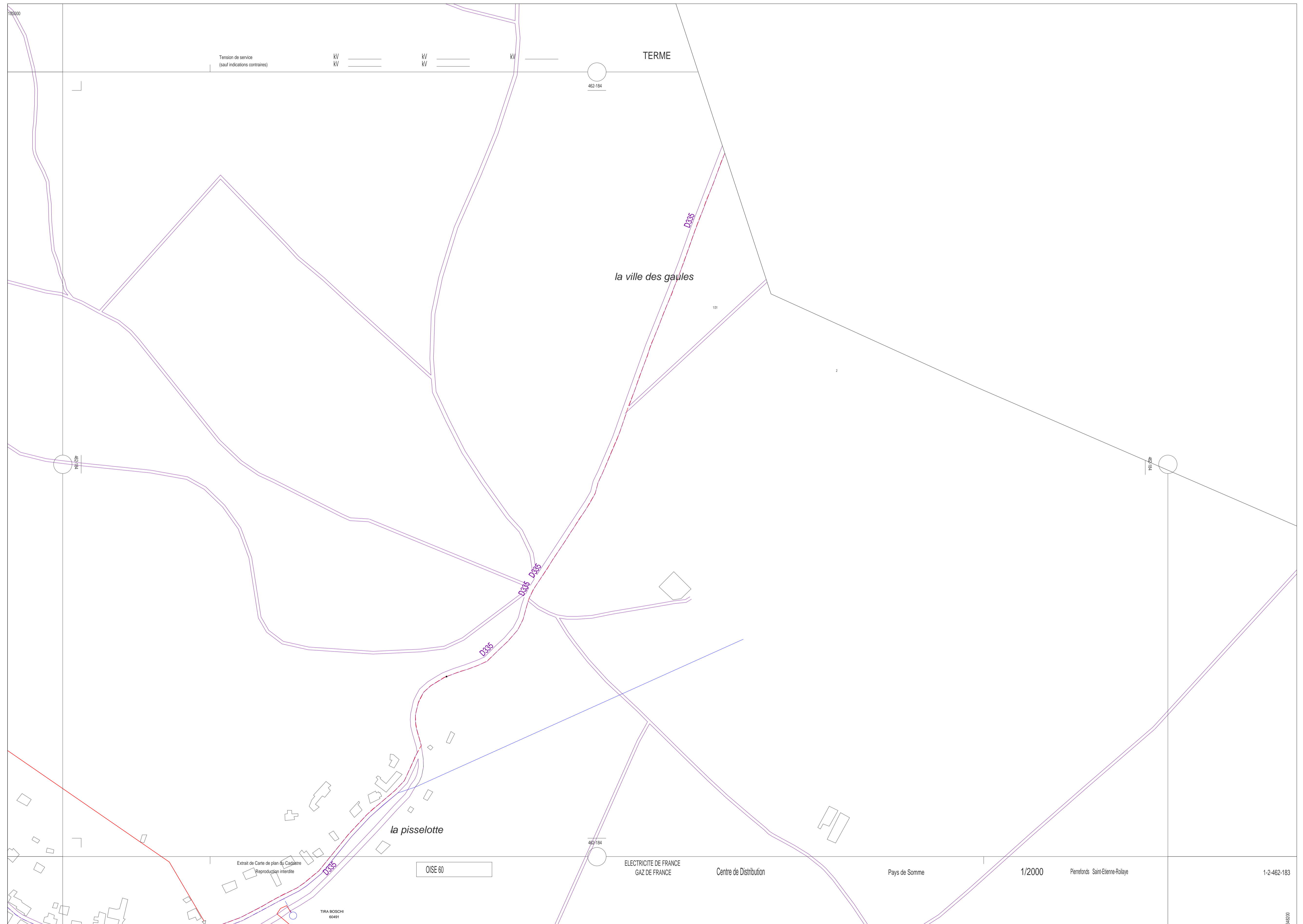
Postes HTA/BT

- Distribution Publique DP
- Client HTA
- Répartition
- Prod. HTA/HTA
- Source

ND S

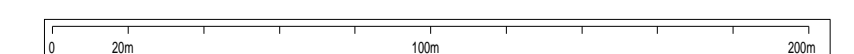
Source: DGFPIGN - Cadastre - Droits réservés
 Cantonum - Copyright IGN 1994
 Edition graphique des réseaux propriété EDF.
 Elle ne peut être ni reproduite ni communiquée à des tiers, ni utilisée à des fins commerciales sans autorisation spécifique.
 Le positionnement des ouvrages et des réseaux est fourni à titre indicatif.





BT	— Aérien	— Poteau
	- - - Torsadé	▲ remontrée Aéro
	- - - Sous-Terrain	○ Jonction
BT ABAN	— Aérien	○ Etollement
	- - - Torsadé	
	- - - Sous-Terrain	
BT BRCHT	— Aérien	
	- - - Torsadé	
	- - - Sous-Terrain	
HTA	— Aérien	
	- - - Torsadé	
	- - - Sous-Terrain	
HTA ABAN	— Aérien	
	- - - Torsadé	
	- - - Sous-Terrain	
Armoire HTA	◊	
Infos Compl.		
Con. Aér.	▽	Postes HTA
Chgt. Sec.	▽	Cient HTA
Jonction	▽	Prod. Client HTA
Chgt. Sec.	▽	Prod. DP Client HTA
Postes HTA/BT		Producteur
Distribution Publique DP	○	Répartition
Client HTA	□	Prod. HTA/HTA
		Source

Source : DGFPIGN - Cadastre - Droits réservés
 Cantonum - Copyright IGN 1994
 Edition graphique des réseaux propriété EDF.
 Elle ne peut être ni reproduite ni communiquée à des tiers, ni utilisée à des fins commerciales sans autorisation spécifique.
 Le positionnement des ouvrages et des réseaux est fourni à titre indicatif.



14/000

